

家族の情報

名前	電話番号（自宅・携帯）	職場・学校（電話番号）
	生年月日： 年 月 日	
その他（アレルギー、持病など）		

名前	電話番号（自宅・携帯）	職場・学校（電話番号）
	生年月日： 年 月 日	
その他（アレルギー、持病など）		

名前	電話番号（自宅・携帯）	職場・学校（電話番号）
	生年月日： 年 月 日	
その他（アレルギー、持病など）		

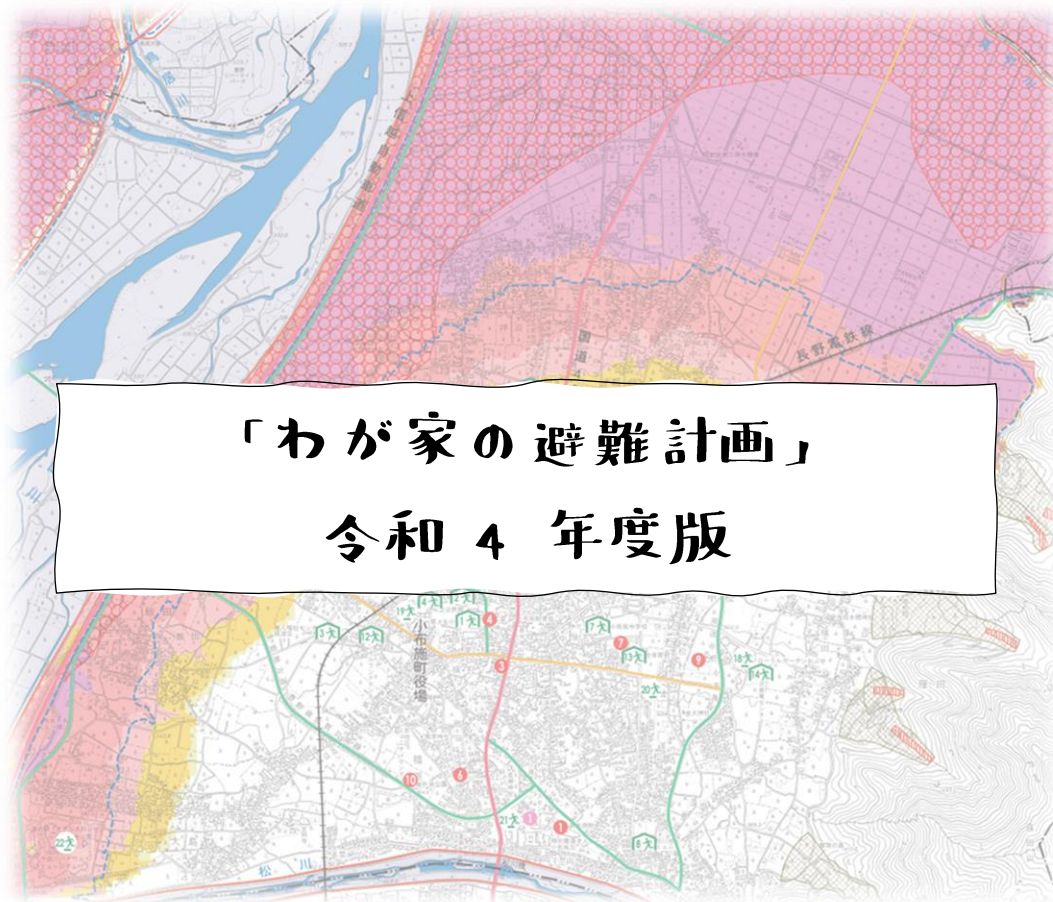
名前	電話番号（自宅・携帯）	職場・学校（電話番号）
	生年月日： 年 月 日	
その他（アレルギー、持病など）		

名前	電話番号（自宅・携帯）	職場・学校（電話番号）
	生年月日： 年 月 日	
その他（アレルギー、持病など）		

連絡希望箇所（公共機関〈電気・ガス〉、親戚、知人など）

施設・名前	電話番号

メモ . . . . .





小布施町

災害への備えを出来ることからひとつひとつ みんなの命を守るために (作成: \_\_\_\_\_ 年 \_\_\_\_\_ 月 \_\_\_\_\_ 日)

わが家の避難場所 ( \_\_\_\_\_ )

警戒レベル	気象情報	水位	行政機関から出される情報	備えへの主な行動
レベル1	台風発生 豪雨予報			
レベル2	大雨注意報 洪水注意報 強風注意報	千曲川 (立ヶ花観測所) 5.0 m 松川 (松川橋) 1.5 m	河川の水位等の状況から判断し、小布施町より同報無線やエリアメールで情報発信  	
レベル3	大雨警報 洪水警報 氾濫注意情報	千曲川 (立ヶ花観測所) 7.5 m 松川 (松川橋) 2.1 m		高齢者等避難
レベル4	暴風警報 氾濫危険情報 土砂災害警戒情報	千曲川 (立ヶ花観測所) 9.2 m 松川 (松川橋) 2.4 m		避難指示
レベル5		氾濫・決壊	災害発生情報 大雨特別警報	

あらかじめ確認すること			
LINE登録	Facebook登録	自動車、電話、ラジオ	同報無線ON
		ガソリン、充電を満タンに!	故障・紛失の場合は、事前に町役場企画財政課へ (026-214-9102)

災害等の情報の入手方法 (事前にも確認しましょう。)			
河川水位情報	砂防情報ステーション	スマホ用	 小布施橋・松川橋 河川カメラ
		携帯版	 
気象情報 雨量情報	気象庁	スマホ用	 避難情報 小布施町役場HP
	現在から1時間後までの予想雨量	PC用	 

避難時に確認すること	
非常持出袋の再確認 <input type="checkbox"/> 常備薬 (おくすり手帳) _____ 日分 <input type="checkbox"/> 貴重品 (現金、保険証など) <input type="checkbox"/> 非常食 <input type="checkbox"/> 衣類・タオル等 <input type="checkbox"/> 携帯電話・充電器 <input type="checkbox"/> マスク、消毒液、体温計など <input type="checkbox"/> ( _____ )	要支援者・要配慮者の確認 近隣世帯も含め避難弱者の確認を! 高齢者、障がい者、乳幼児、妊婦の方のフォローを! 組長の連絡先 ( _____ ) 避難後に報告をお願いします。 災害伝言板 ( 171 )

緊急時連絡先			
町役場	026-247-3111		
福祉避難所			
避難所、避難場所の連絡先		避難する人	
1:			
2:			
かかりつけの医療機関			
病院名	電話番号	病院名	電話番号