





未就学児が日常的に集団で移動する経路
(おさんぽルート) の交通安全対策(工事分のみ)



②	町道113号線 (大字小布施 まるりん踏切)	
対策前		危険内容
		車両、歩行者の交通量が多い
対策後		対策の実施状況
		検討中
	対応機関	町
対策	白線の引き直しを実施 (そのほかの対策案については検討中)	



③	町道671号線 (大字大島 大島踏切～下松川橋)	
対策前		危険内容
		道幅が狭く通学の際に危険である
対策後		対策の実施状況
		対策済
	対応機関	町
対策	北側の路肩にカラー舗装を設置	

④	町道546号線（大字押羽 町道163、164号線との交差点）					
対策前		危険内容				
		<p>視界が悪く、通行の際に危険である 止まれの看板で止まらない</p>				
対策後		<table border="1"> <tr> <td>対策の実施状況</td> <td>町</td> </tr> <tr> <td>対応機関</td> <td>実施済</td> </tr> </table>	対策の実施状況	町	対応機関	実施済
		対策の実施状況	町			
対応機関	実施済					
対策	横断歩道・白線の引き直しの実施					



⑤	町道258号線（町道258、296、273、295号線との五差路）					
対策前		危険内容				
		<p>一時停止怠り進入してくる車が多い</p>				
対策後		<table border="1"> <tr> <td>対策の実施状況</td> <td>実施済</td> </tr> <tr> <td>対応機関</td> <td>町</td> </tr> </table>	対策の実施状況	実施済	対応機関	町
		対策の実施状況	実施済			
対応機関	町					
対策	通学路であることを知らせる看板の設置					



⑦	町道696号線（大字小布施 町道696号線～小布施橋東）	
対策前		危険内容
		道幅が狭く交通量が多いため危険である
対策後		対策の実施状況
		実施済
		対応機関
		町
対策	白線の引き直しを実施	

⑧	町道671号線（大字小布施 町道671号線と696号線との三差路）	
対策前		危険内容
		道幅が狭く交通量が多いため危険である
対策後		対策の実施状況
		実施済
		対応機関
		町
対策	白線の引き直しを実施	

⑨		町道258号線	
対策前		危険内容	
		歩道の水路の段差、フタの老朽化等があり危険	
対策後		対策の実施状況	実施済
		対応機関	町
		対策	

⑩		町道258号線	
対策前		危険内容	
		道幅が狭く通学の際危険である	
対策後		対策の実施状況	実施済
		対応機関	町
		対策	



⑫	町道339号線（大字小布施 町道339号線と陸橋の下）	
対策前		危険内容
		歩道が途中で無くなっている
対策後		対策の実施状況
		実施済
		対応機関
		町
対策	歩道の設置	



⑬	町道160号線	
対策前		危険内容
		水路の水が多くなったとき危険である
対策後		対策の実施状況
		実施済
		対応機関
		町
対策	2つの水路の合流部分にグレーチングを設置	



⑭	町道116号線（大字小布施 町道116、513号線との五差路）	
対策前		危険内容
		見通しが悪く危険である
対策後		対策の実施状況
		実施済
		対応機関
		町
対策	優先道路等の路面標示を設置	

⑮	（一）村山小布施（停）線（町道108号線との交差点）	
対策前		危険内容
		見通しが悪く危険である
対策後		対策の実施状況
		実施済
		対応機関
		須坂建設事務所
対策	一時停止・減速を促す路面標示を設置	

⑬	(国) 403号 (松川橋北信号交差点)	
対策前		危険内容
		交通量が多い
対策後		対策の実施状況
		実施済
		対応機関
		須坂建設事務所
対策	キングポストの設置、縁石を高いものに交換	

⑭	町道339号線	
対策前		危険内容
		道幅が狭く交通量が多いため危険である
対策後		対策の実施状況
		実施済
		対応機関
		町
対策	路肩にカラー舗装を設置	

⑱	町道671号線（大字小布施 大島踏切～横町4差路）	
対策前		危険内容
		交通量が多く、通学の際に危険である
対策後		対策の実施状況
		一部実施済
		対応機関
対策	路肩（南側）にカラー舗装を設置	

⑳	町道671号線	
対策前		危険内容
		歩行者だまりがなく危険である
対策後		対策の実施状況
		実施済
		対応機関
対策	歩行者だまりを作るために蓋掛けを行う	